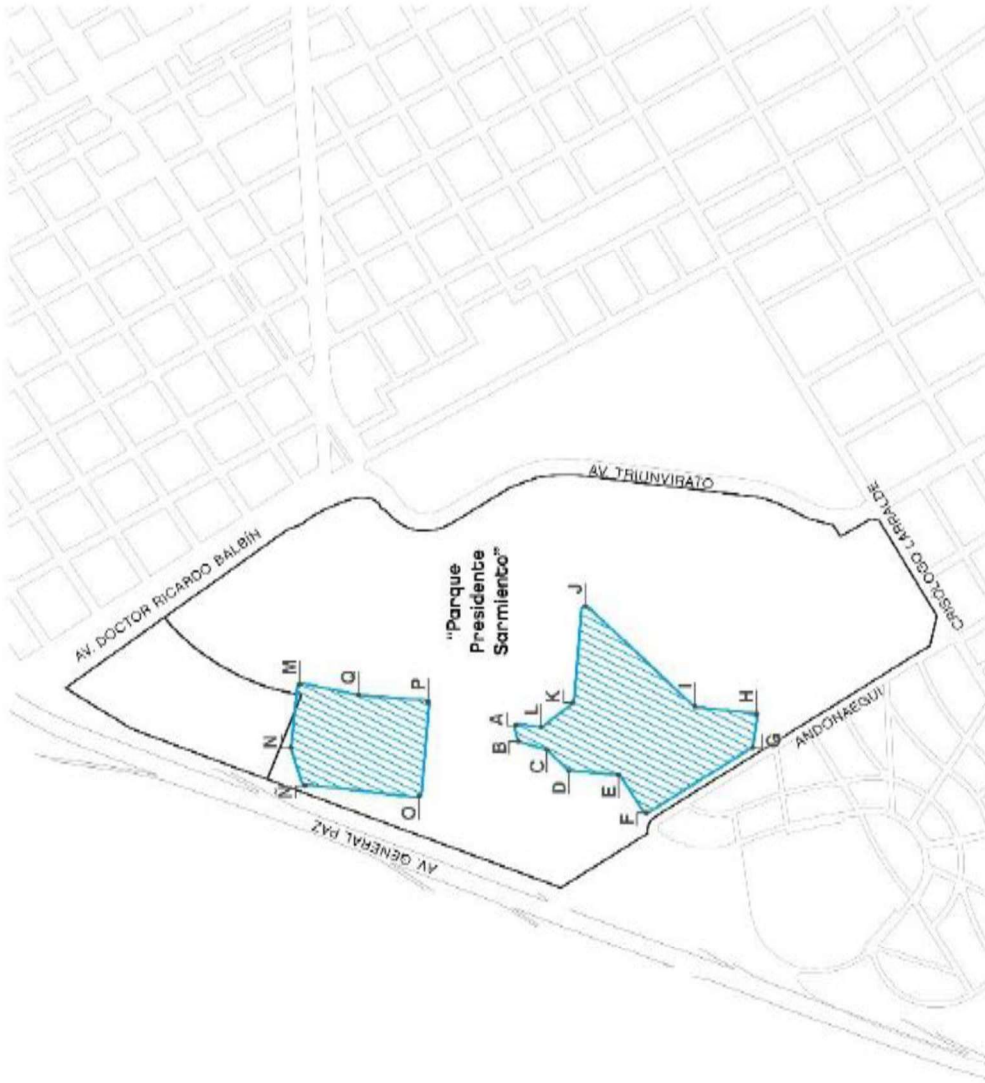




# ANEXO VIII



Polígono Sur		Longitud
A	34°33'29.44"S	68°30'2.74"W
B	34°33'29.64"S	68°30'3.75"W
C	34°33'31.1"S	68°30'4.32"W
D	34°33'32.55"S	68°30'5.92"W
E	34°33'35.40"S	68°30'8.16"W
F	34°33'36.93"S	68°30'8.40"W
G	34°33'41.88"S	68°30'3.97"W
H	34°33'42.03"S	68°30'1.87"W
I	34°33'38.55"S	68°30'1.48"W
J	34°33'32.83"S	68°29'54.48"W
K	34°33'32.55"S	68°30'1.11"W
L	34°33'30.54"S	68°30'2.63"W
Polígono Norte		
M	34°33'17.59"S	68°29'59.52"W
N	34°33'17.02"S	68°30'4.20"W
O	34°33'15.93"S	68°30'6.66"W
P	34°33'24.24"S	68°30'7.44"W
Q	34°33'24.61"S	68°30'10.47"W
R	34°33'20.24"S	68°30'0.58"W

REFERENCIAS  
 Polígono  
 Norte

**ÁREA**  
**SECTOR PARQUE PRESIDENTE SARMIENTO - ÁREA UP**  
 PLANO N° 72.6.6.



**G O B I E R N O D E L A C I U D A D D E B U E N O S A I R E S**

"2022 - Año del 40° Aniversario de la Guerra de Malvinas. En homenaje a los veteranos y caídos en la defensa de las Islas Malvinas y el Atlántico Sur"

**Hoja Adicional de Firmas**  
**Anexo**

**Número:**

Buenos Aires,

**Referencia:** ANEXO VIII

---

El documento fue importado por el sistema GEDO con un total de 1 pagina/s.